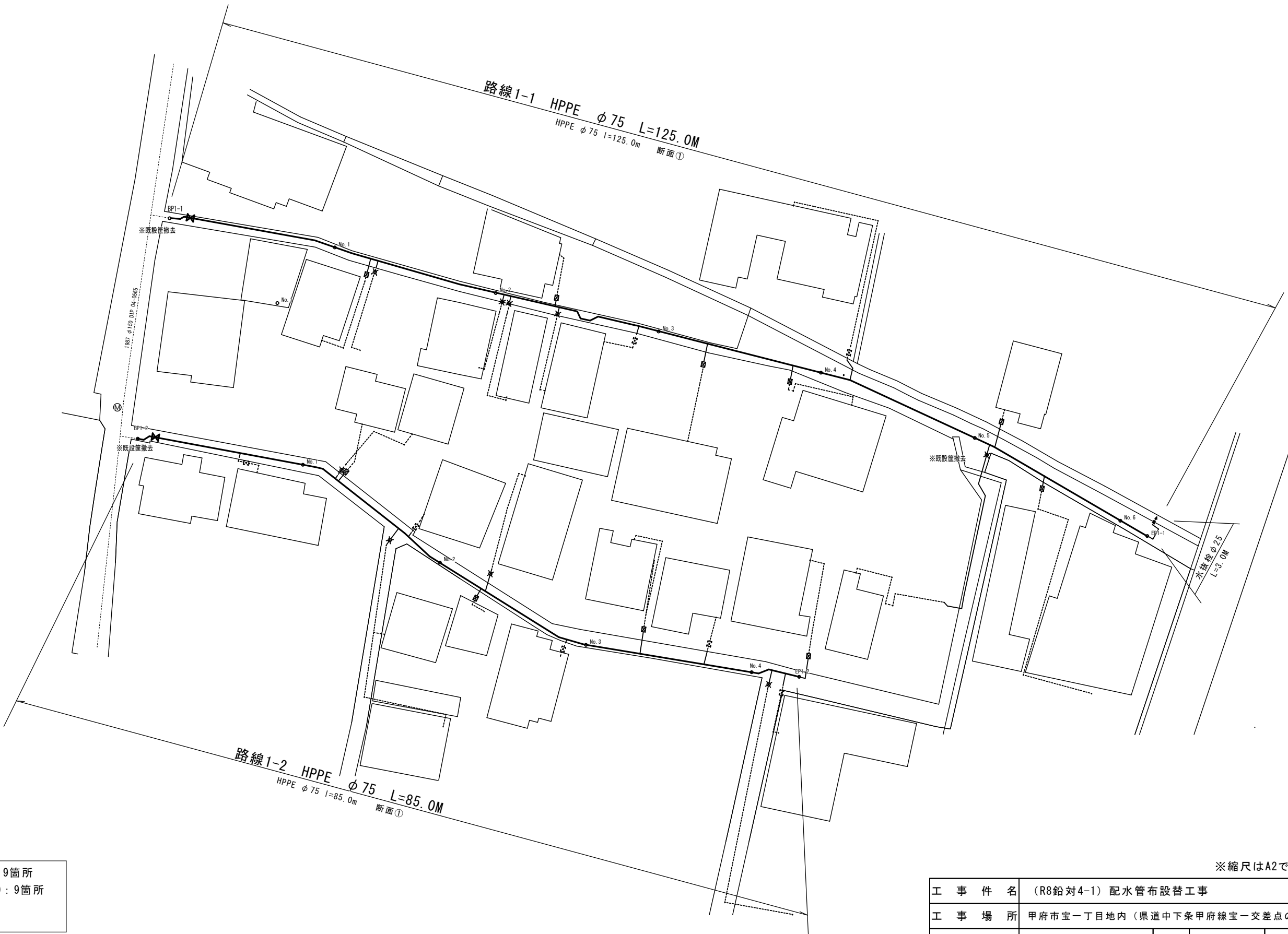


平面図

S=1:250



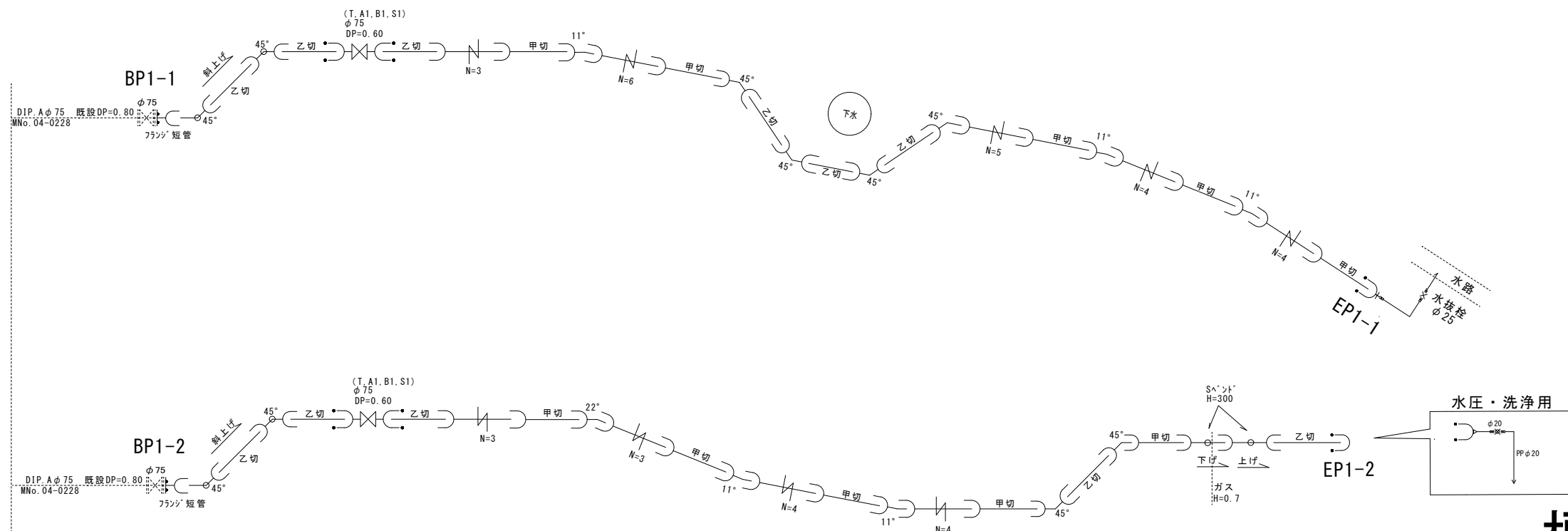
給水管工事

宅内接続：17箇所 道路接続：9箇所
うちPPφ20：15箇所 うちPPφ20：9箇所
PPφ25：2箇所

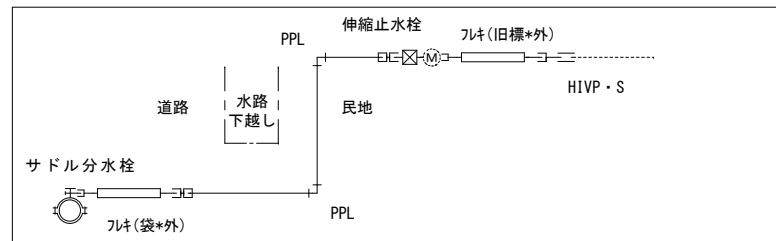
※縮尺はA2で出力した場合

工 事 件 名	(R8鉛対4-1) 配水管布設替工事							
工 事 場 所	甲府市宝一丁目地内 (県道中下条甲府線宝一交差点の南)							
図 面 名	平面図	縮尺	図示	分割	2/6			
甲府市上下水道局	管理番号	R8-鉛対4-1	マイクロNo.					

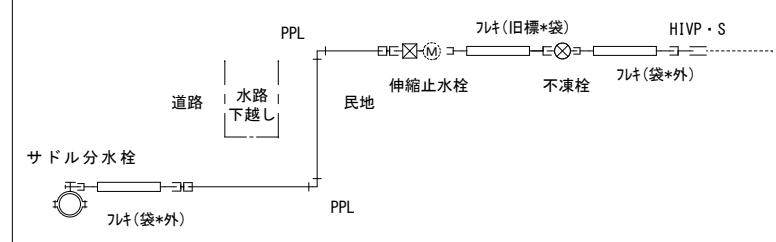
配管詳細図 S=任意



φ 20・25mm給水配管例




φ 20・25mm給水配管例【不凍栓有り】

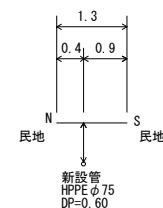


標準断面図 S=任意

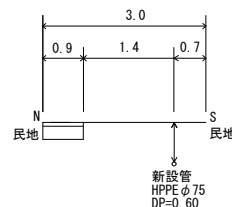
土工標準図 S=任意



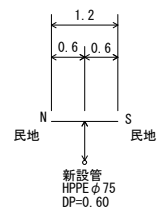
路線1-1 BP～No4



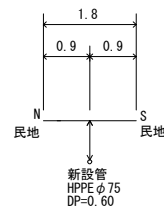
路線1-1 No4～EP



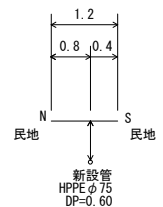
路線1-2 BP～No1



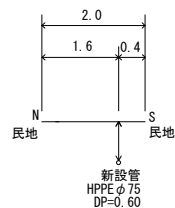
路線1-2 No1～No2



路線1-2 No2～No3



路線1-2 No3～EP



※縮尺はA2で出力した場合

工 事 件 名	(R8鉛対4-1) 配水管布設替工事									
工 事 場 所	甲府市宝一丁目地内 (県道中下条甲府線宝一交差点の南)									
図 面 名	配管詳細図	縮尺	図示	分割	3/6					
甲府市上下水道局	管理番号	R8-鉛対4-1		マイクロNo.						

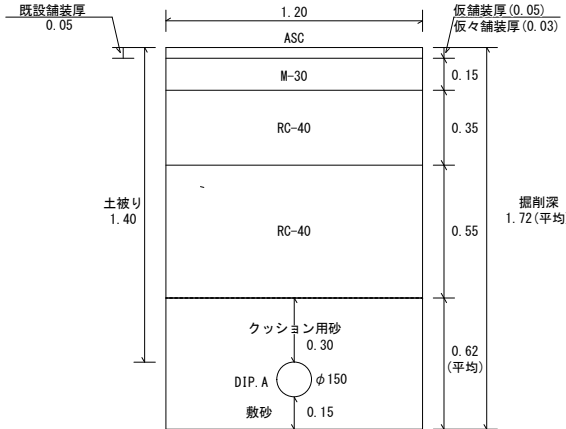
平面図【路線2】 S=1:250

土工標準図【路線2】 S=1:25

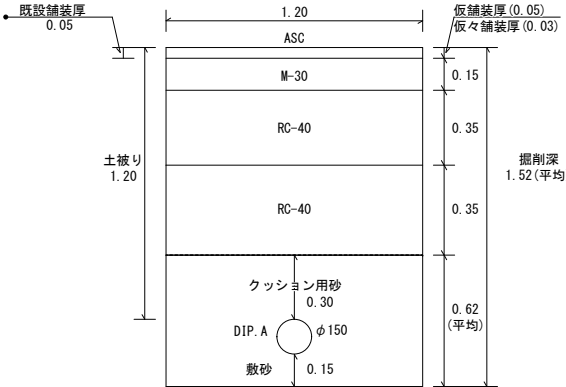
給水工事【路線2】

PPφ20 : 15箇所
PPφ25 : 2箇所
分水止 : 7箇所

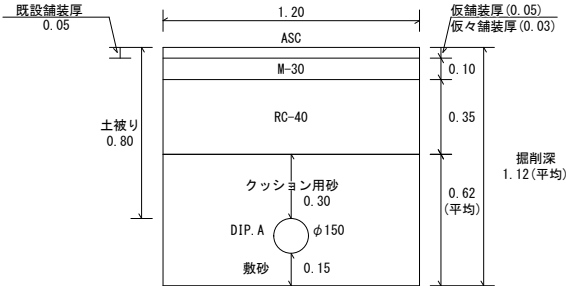
【路線2-1 本管分岐部】



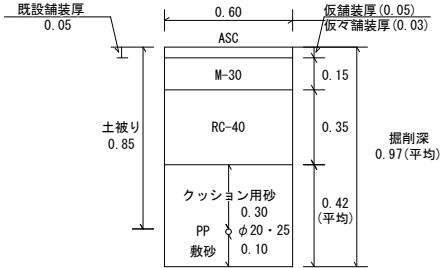
【路線2-2 本管分岐部】



【路線2-3本管分岐部】

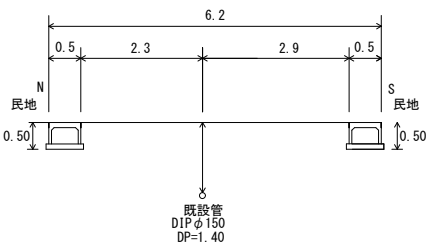


【路線2 給水管】

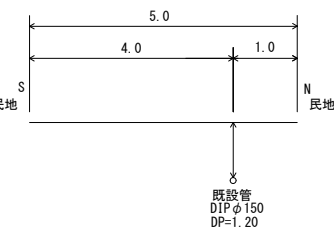


標準横断図【路線2】 S=1:100

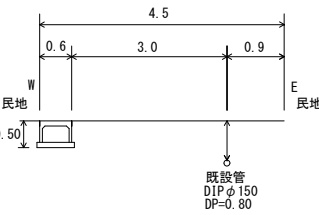
【路線2-1】



【路線2-2】



【路線2-3】



※縮尺はA2で出力した場合

工 事 件 名	(R8鉛対4-1) 配水管布設替工事									
工 事 場 所	甲府市宝一丁目地内（県道中下条甲府線宝一交差点の南）									
図 面 名	平面図【路線2】	縮 尺	図 示	割 割	4/6					
	土工標準図・標準断面図									
甲府市上下水道局	管理番号	R8-鉛対4-1	マイクロNo.							

臨給管平面図

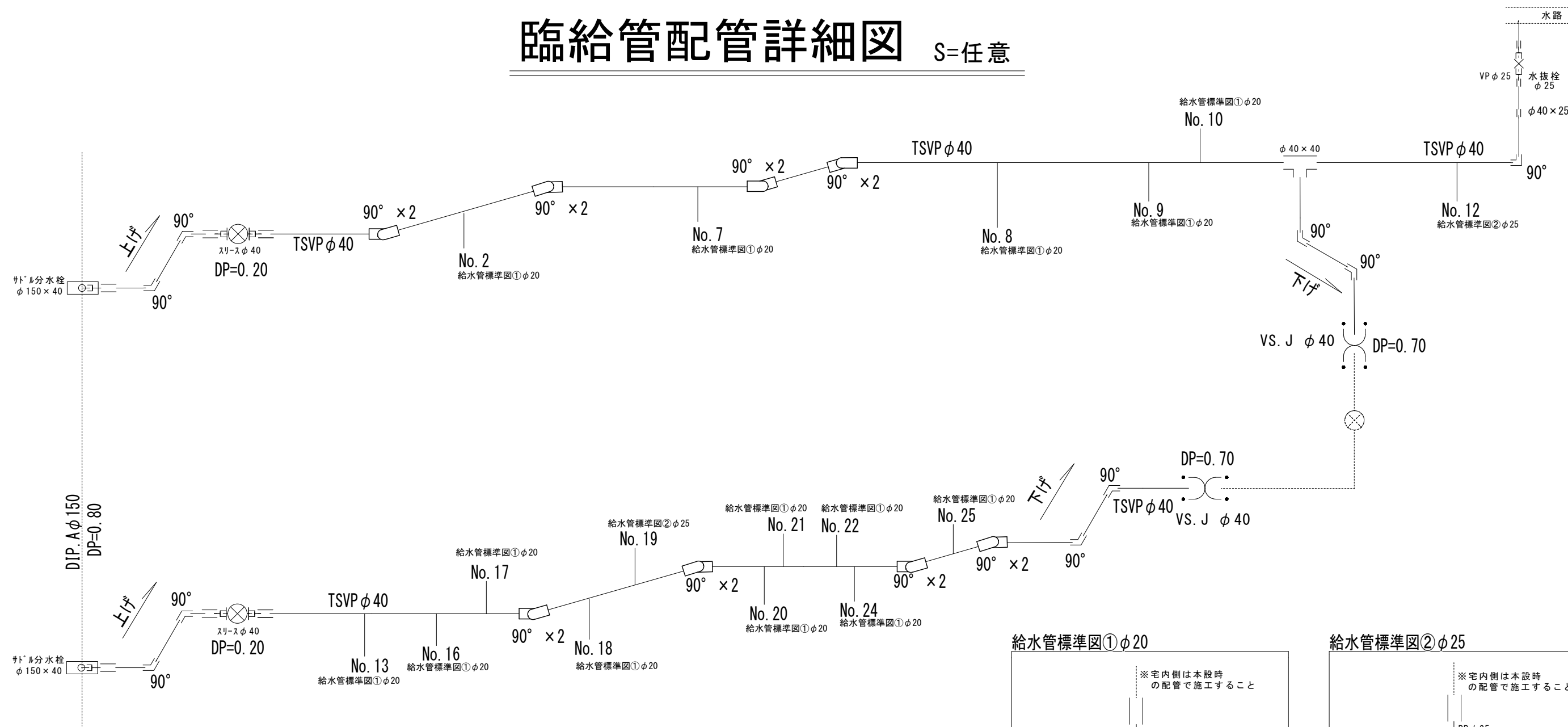
S=1:250



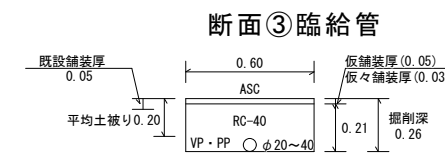
※縮尺はA2で出力した場合

工 事 件 名	(R8鉛対4-1) 配水管布設替工事									
工 事 場 所	甲府市宝一丁目地内 (県道中下条甲府線宝一交差点の南)									
図 面 名	臨給管平面図	縮 尺	図 示	分割	5/6					
甲府市上下水道局	管理番号	R8-鉛対4-1	マイクロNo.							

臨給管配管詳細図 S=任意

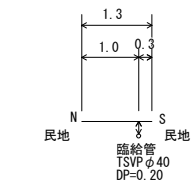


土工標準図 S=1:25

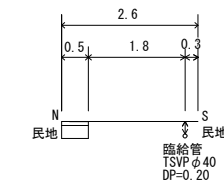


標準横断図 S=1:100

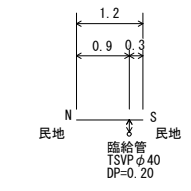
路線1-1 BP～No4



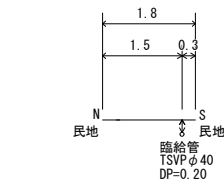
路線1-1 No4～EP



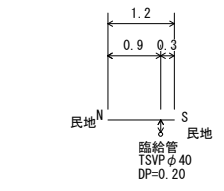
路線1-2 BP～No1



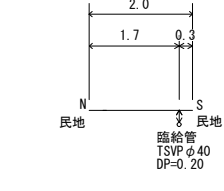
路線1-2 No1～No2



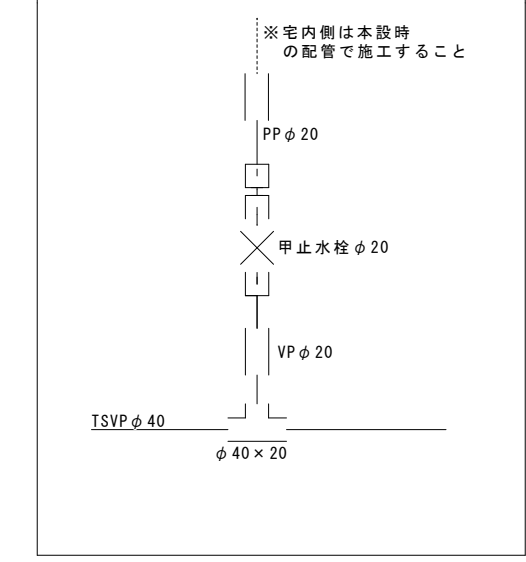
路線1-2 No2～No3



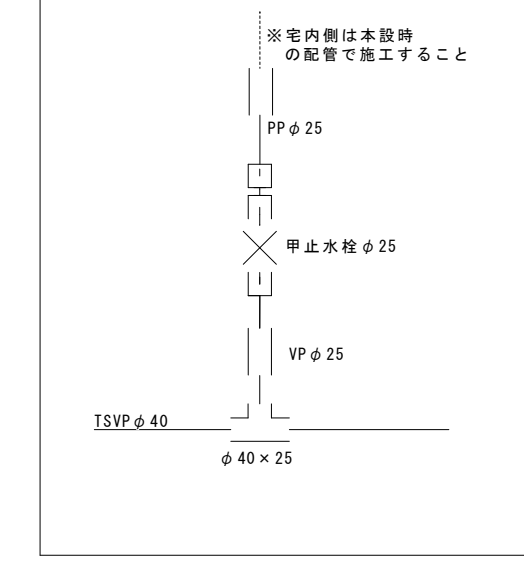
路線1-2 No3～EP



給水管標準図①φ20



給水管標準図②φ25



※縮尺はA2で出力した場合									
工 事 件 名	(R8鉛対4-1) 配水管布設替工事								
工 事 場 所	甲府市宝一丁目地内 (県道中下条甲府線宝一交差点の南)								
図 面 名	臨給管配管詳細図	縮 尺	図 示	分 割	6/6				
甲府市上下水道局	管理番号	R8-鉛対4-1		マイクログラ					